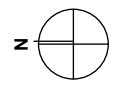



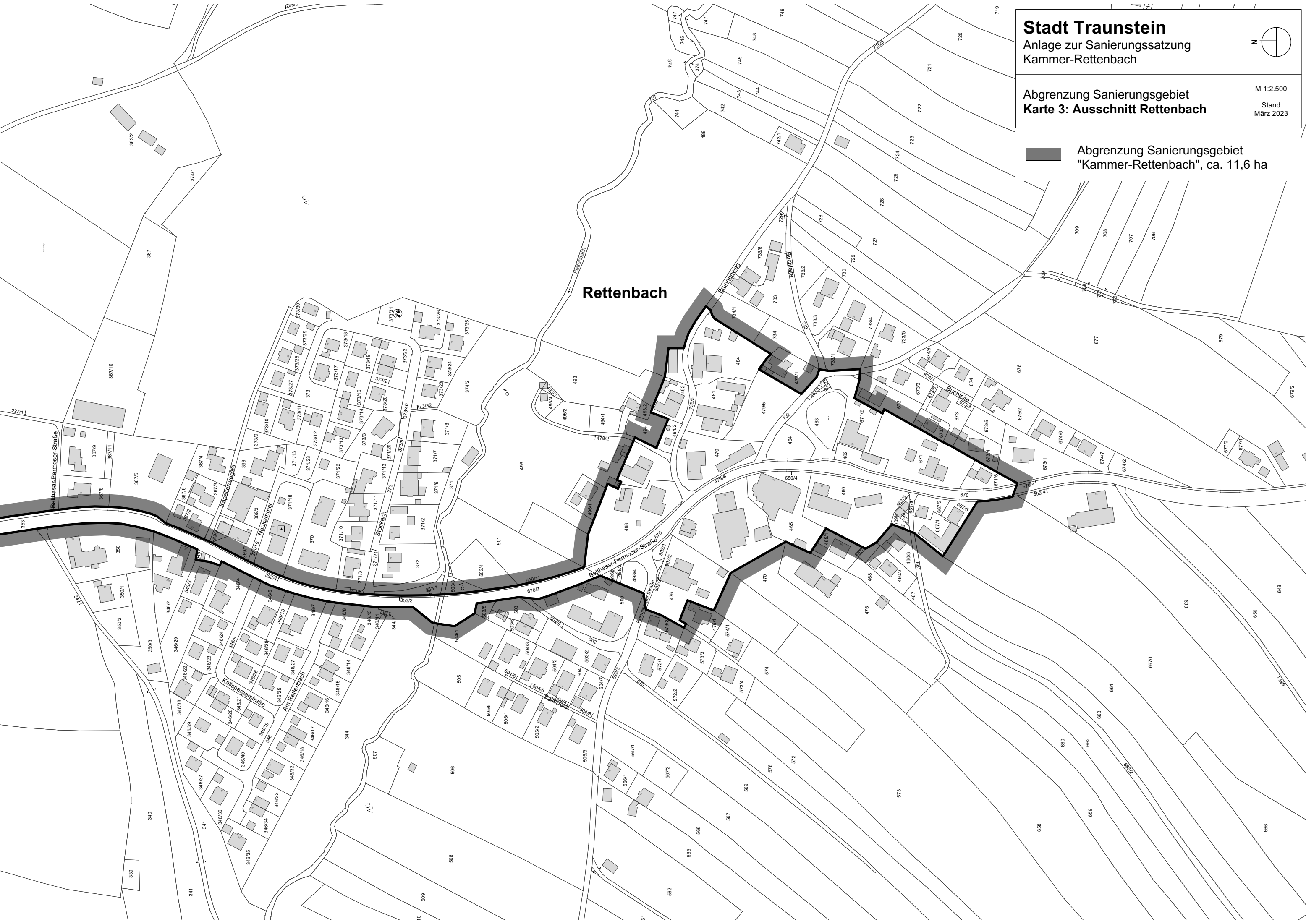
**Stadt Traunstein**  
Anlage zur Sanierungssatzung  
Kammer-Rettenbach



Abgrenzung Sanierungsgebiet  
**Karte 3: Ausschnitt Rettenbach**

M 1:2.500  
Stand  
März 2023

 Abgrenzung Sanierungsgebiet  
"Kammer-Rettenbach", ca. 11,6 ha



**Rettenbach**